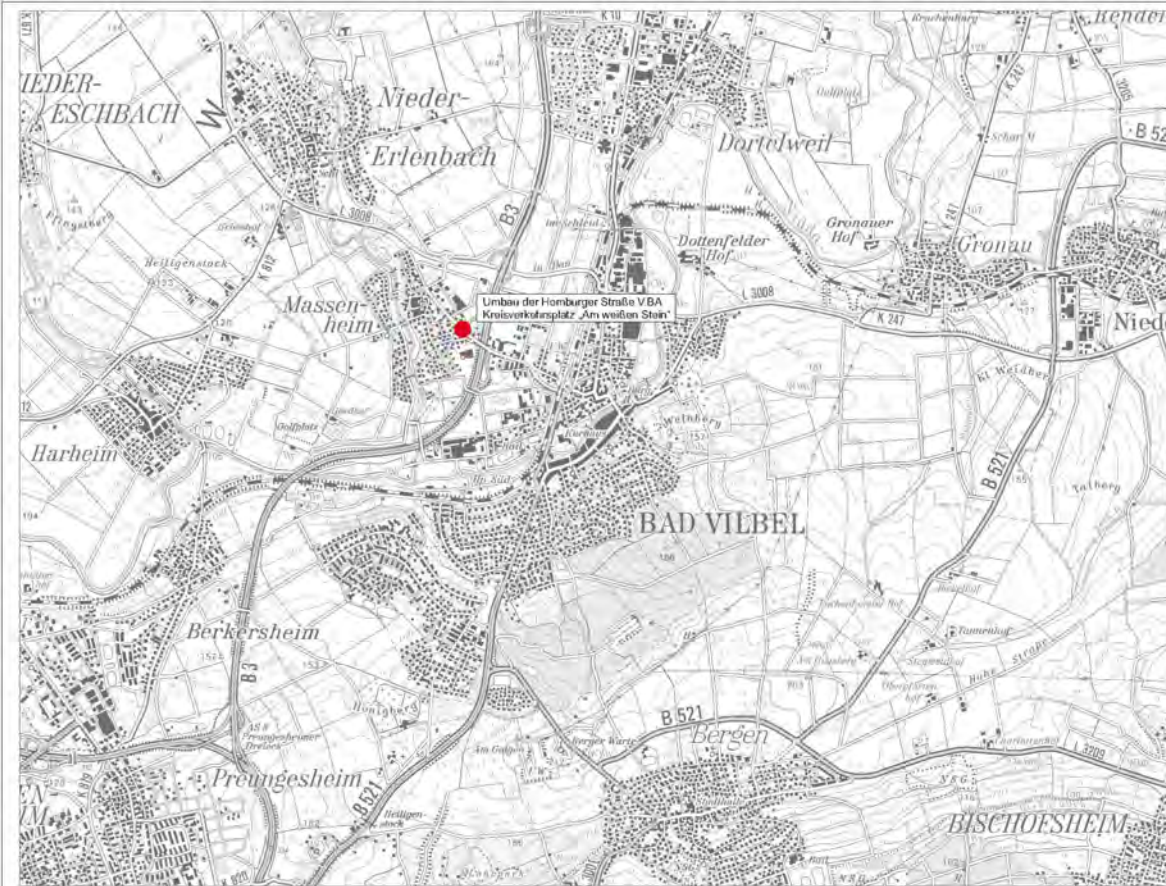


Kreisverkehr „Am Weißen Stein“



10			
9			
8			
7			
6			
5			
4			
3			
2			
1			
Nr.:	Art der Änderung / Verfallor:	Datum:	Zeichen:

im3 PLAN
 Ingenieurgesellschaft für Verkehr und Stadtplanung mbH
 Vilbeler Landstraße 41, 60388 Frankfurt am Main, Tel.: (0 61 09) 5 01 47-0
 E-Mail: info@im3-plan.de, www.im3-plan.de, Fax: (0 61 09) 5 01 47-11

Projekt-Nr.: **22-083 C**
 Datum: **0-Karte.cdr**
 Format: (Breite x Höhe): **580 mm x 297 mm**
 Plotfile-Nr.: **20160920-001.pdf**

Stadt Bad Vilbel

Unterlage Nr.: **2**
 Blatt Nr.: **1**

gearbeitet:	20.09.18	Stu.
geprüft:	20.09.18	Wis.

Übersichtskarte
 Maßstab: **1 : 25.000**

Bauentwurf

Auftraggeber:
 Bad Vilbel, den
 Magistrat der Stadt Bad Vilbel

(A. Dr. Söhrle (Bürgermeister))

Kreisverkehr „Am Weißen Stein“

- Informationen zur geplanten Baumaßnahme
- Bestandsbilder
- Lageplan
- Straßenquerschnitt
- Barrierefreie Querungen
- Bauphasen

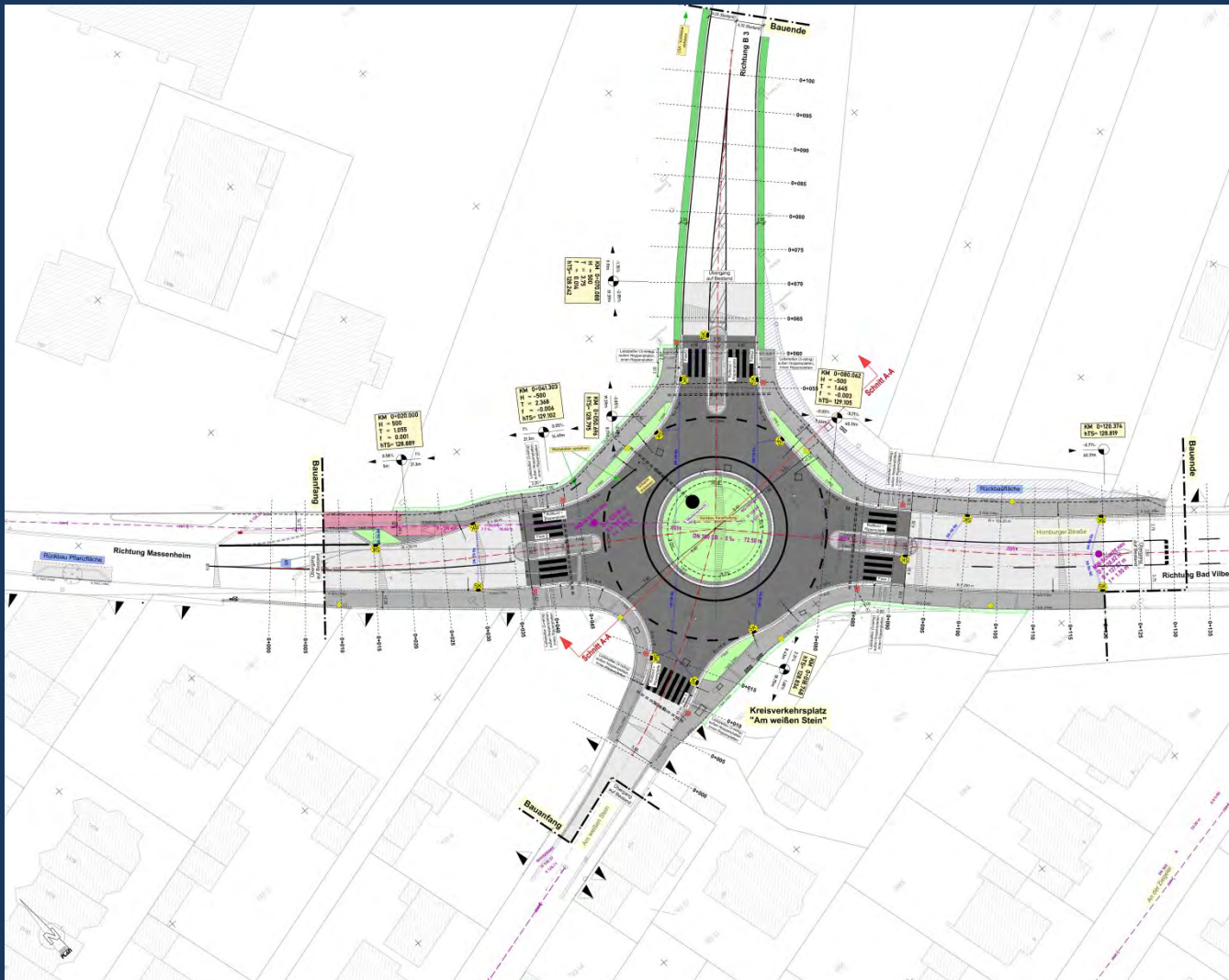
Informationen

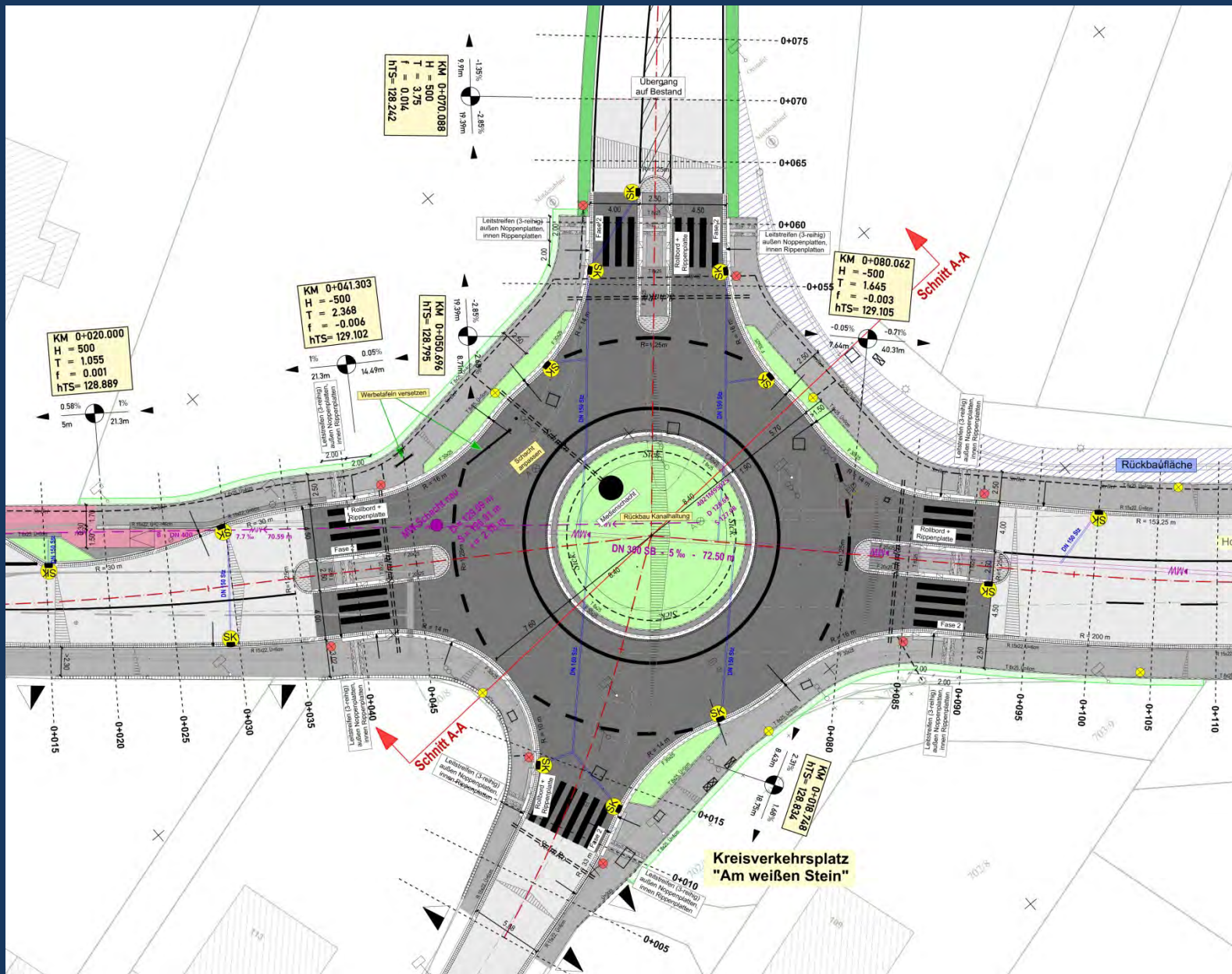
- Kreisverkehr, Durchmesser 32 m
- Erneuerung der Nebenflächen
- Barrierefreie Übergänge
- Sanierung / Erweiterung der Kanalisation
- Versorgungsleitungen der Stadtwerke (Wasser, Strom, Beleuchtung)

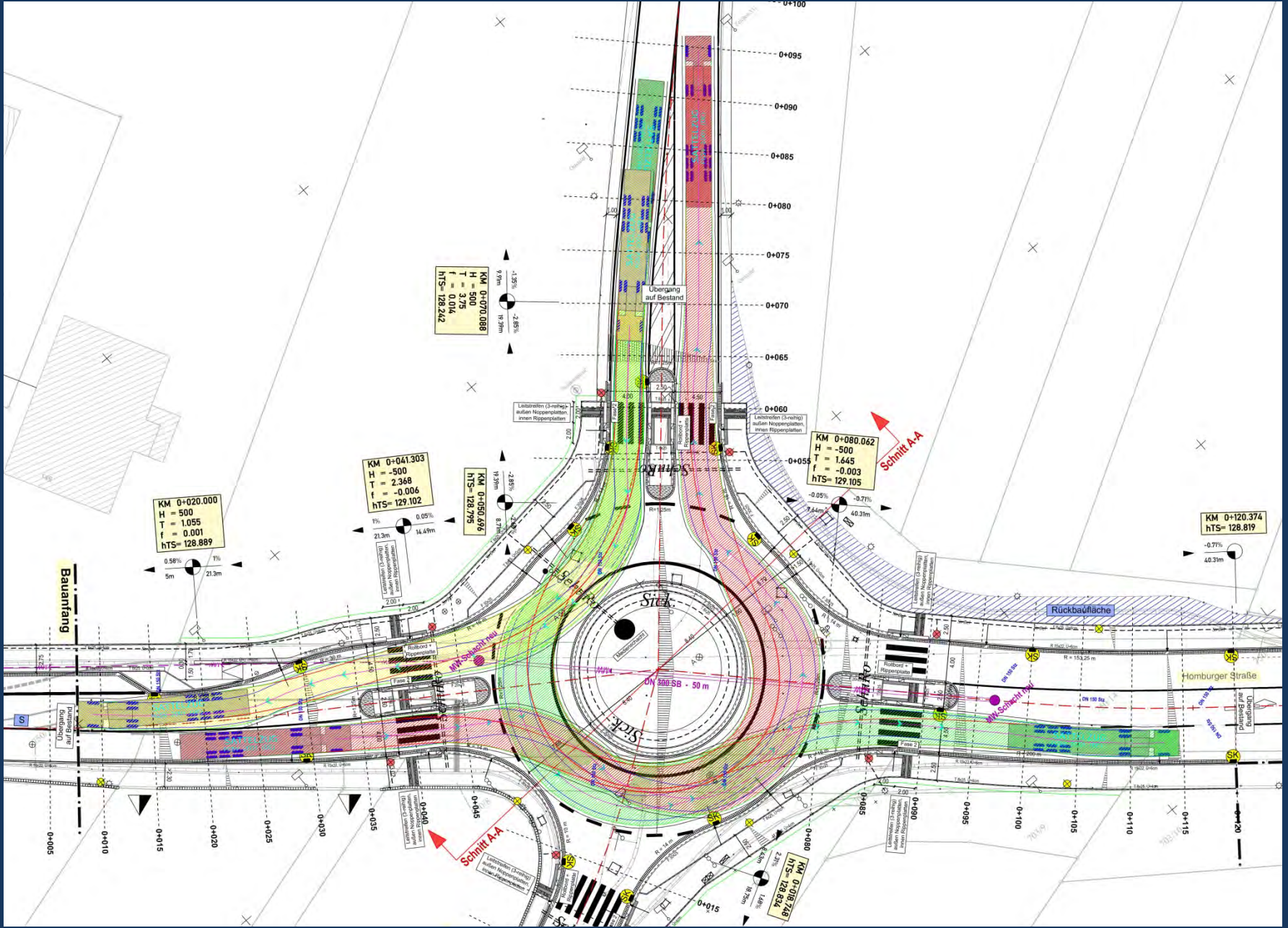
Bestandsbilder



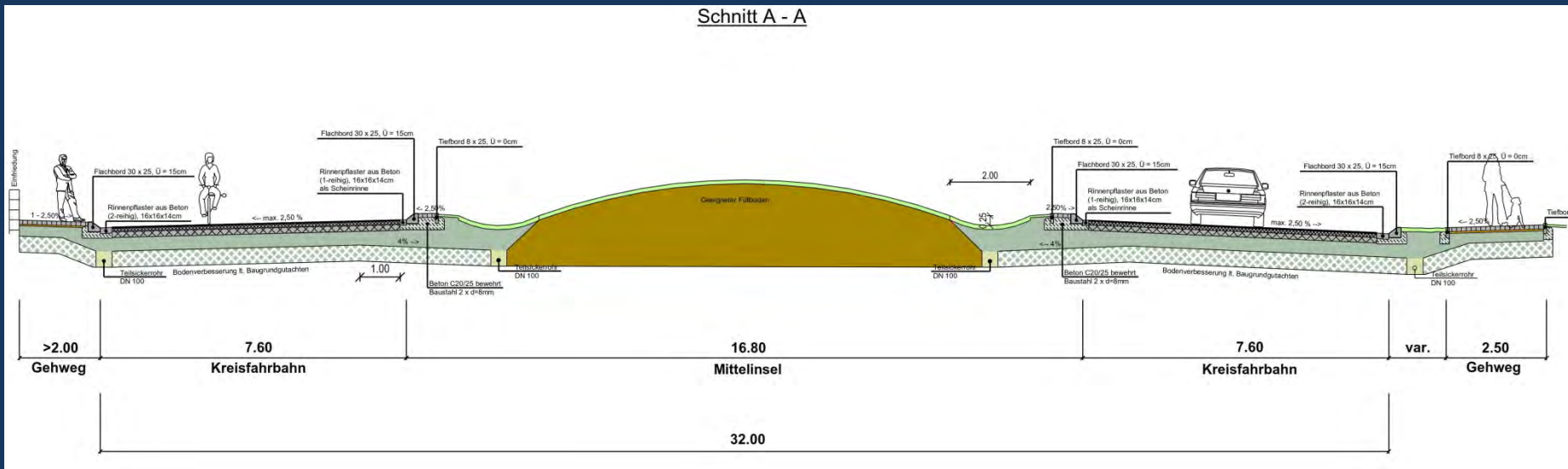
Lageplan



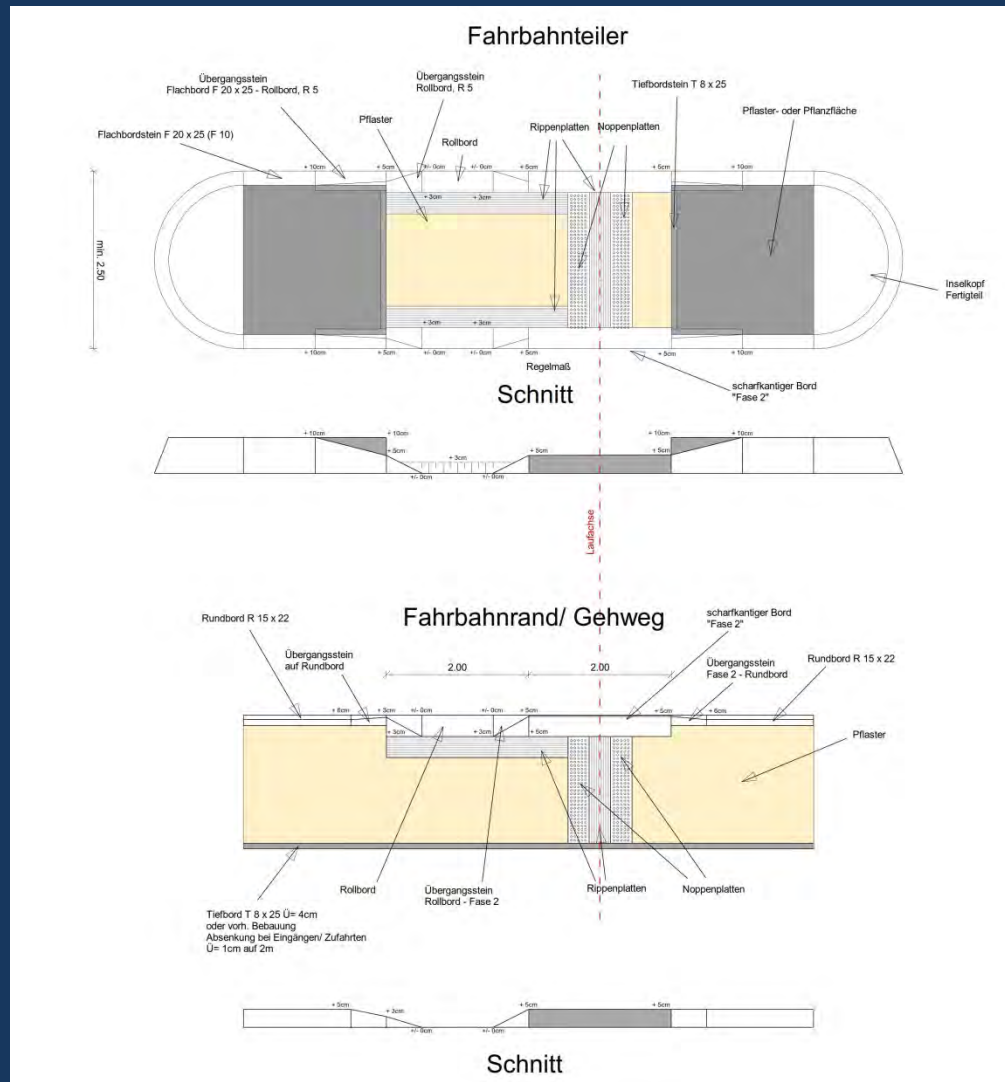




Straßenquerschnitt



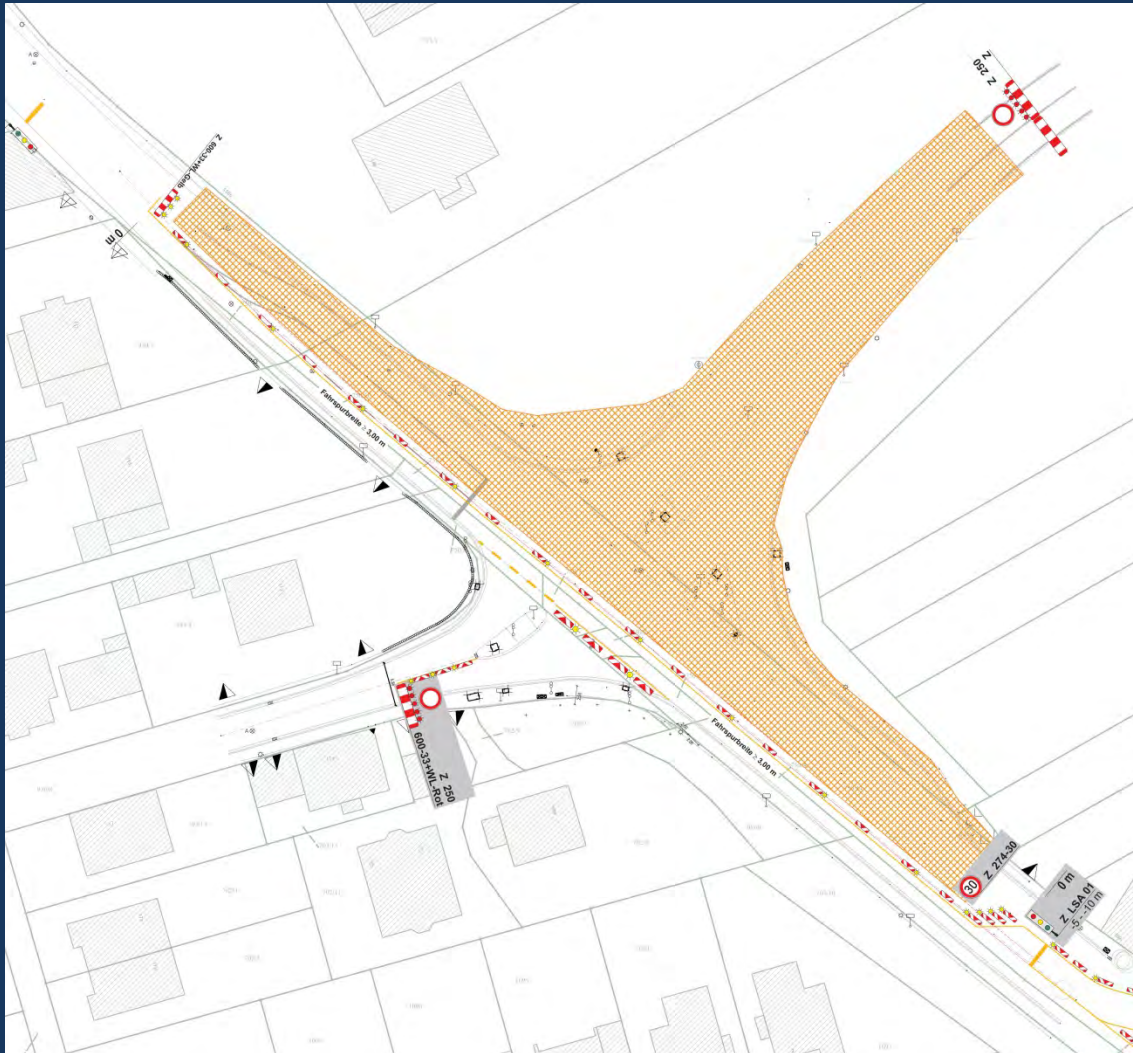
Barrierefreie Querung



Bauphasen

- Ausbau in zwei Bauphasen
 1. BA nördliche Hälfte
 2. BA südliche Hälfte
- Sperrung der Rampe zur B 3
- Umleitung über Straße „Am Stock“ und Nordumgehung (L 3008) zur B 3

1. Bauabschnitt



2. Bauabschnitt

